













- | | |
|---|---|
|  | OSA VODNÍHO TOKU |
|  | HRANY OBJEKTŮ - NÁVRHOVÝ STAV |
|  | HRANY OBJEKTŮ - STÁVAJÍCÍ STAV |
|  | KATASTRÁLNÍ MAPA |
|  | NADZEMNÍ NN - EG.D |
|  | PODZEMNÍ NN - EG.D |
|  | PLYNOVOD NTL - GasNet |
|  | TELEKOMUNIKAČNÍ KABEL - CETIN |
|  | KANALIZACE - VaK KROMĚŘÍŽ, OBEC MARTINICE |
|  | VODOVOD - VaK KROMĚŘÍŽ |
|  | PLOŠNÉ KÁCENÍ KŘOVIN |
|  | KÁCENÍ SOLITERNÍCH KEŘŮ NEBO STROMŮ |

POZNÁMKA:

- KM 0,000 = ŘKM 20,560 VODNÍHO TOKU MOJENA
- OPEVNĚNÍ: KM 0,000 - 0,038, VLEVO 38 m
KM 0,057 - 0,070, VPRAVO 13 m
KM 0,133 - 0,147, VLEVO 14 m
KM 0,154 - 0,176, VPRAVO 22 m
KM 0,201 - 0,209, VPRAVO 8 m
KM 0,209 - 0,237, VLEVO 28 m
KM 0,233 - 0,237, VPRAVO 4 m

Souř. systém: S-JTSK

Výšk. systém: BPV

| | | | |
|-------------|--|--|-----------------|
| AKCE: | "MOJENA, KM 20,560 - 20,820, MARTINICE – ÚPRAVA TOKU" |  AGROPROJEKT PSO s.r.o. Slavičkova 840/1b, 638 00 Brno Tel.: 533033934 www.agroprojektpsocz | |
| K.Ú.: | MARTINICE U HOLEŠOVA [692107] | VED. PROJEKTANT: | ING. J. HERMANY |
| OBEČ: | MARTINICE [588741] | AUTOR. INŽENÝR: | ING. J. HERMANY |
| OKRES: | KROMĚŘÍŽ [3708] | PROJEKTANT: | ING. O. ŠPAČEK |
| KRAJ: | ZLÍNSKÝ [141] | STUPEŇ PD: | DPS |
| OBJEDNATEL: | POVOĐÍ MORAVY, s.p., DŘEVAŘSKÁ 11, 302 00 BRNO | Č. ZAKÁZKY: | 105-3281-22 |
| OBSAH: | KOORDINAČNÍ SITUACE | MĚŘÍTKO: | 1 : 500 |
| | | DATUM: | 1/2023 |
| | | PŘÍLOHA; PARÉ: | C.2 |